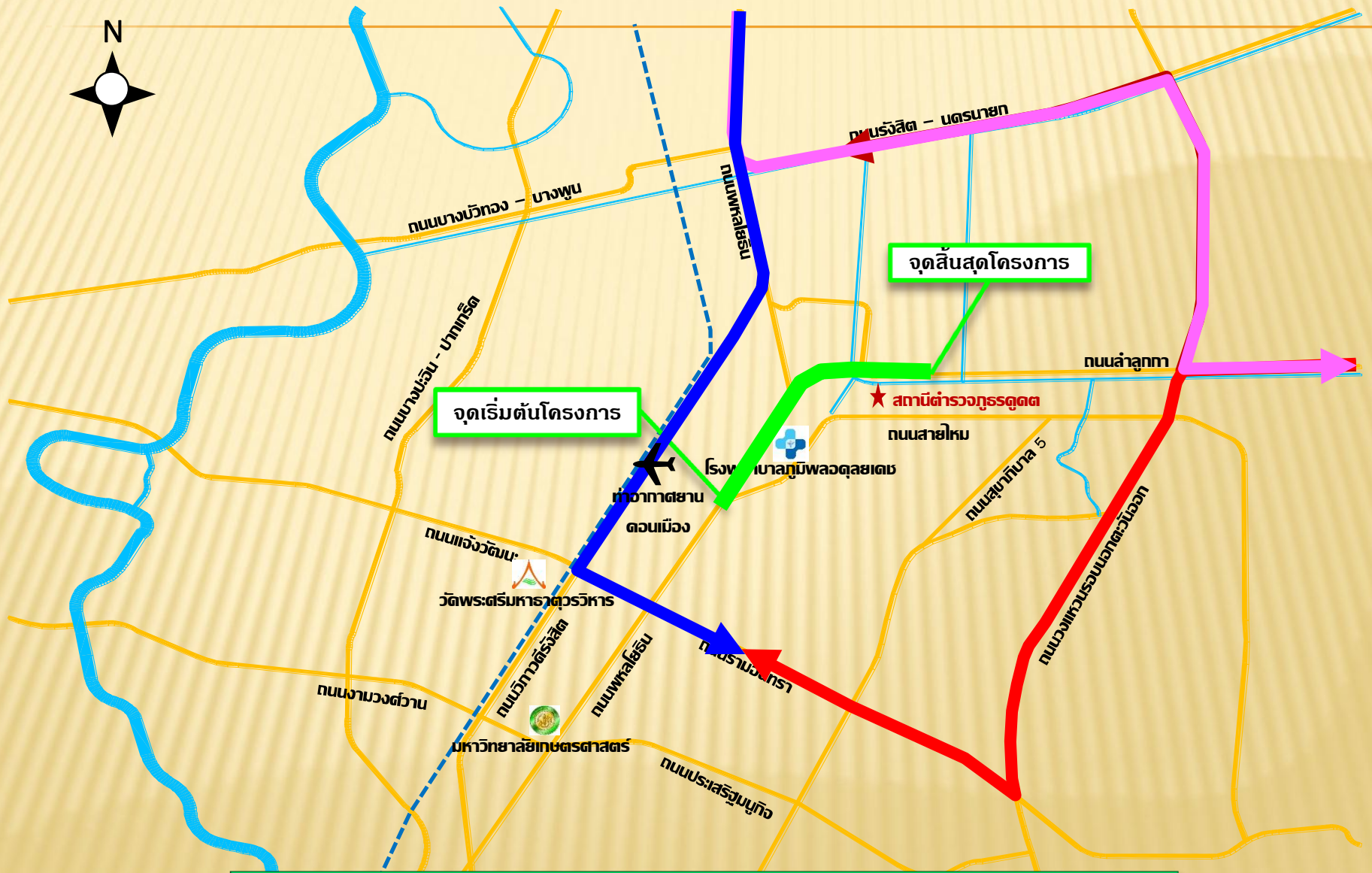




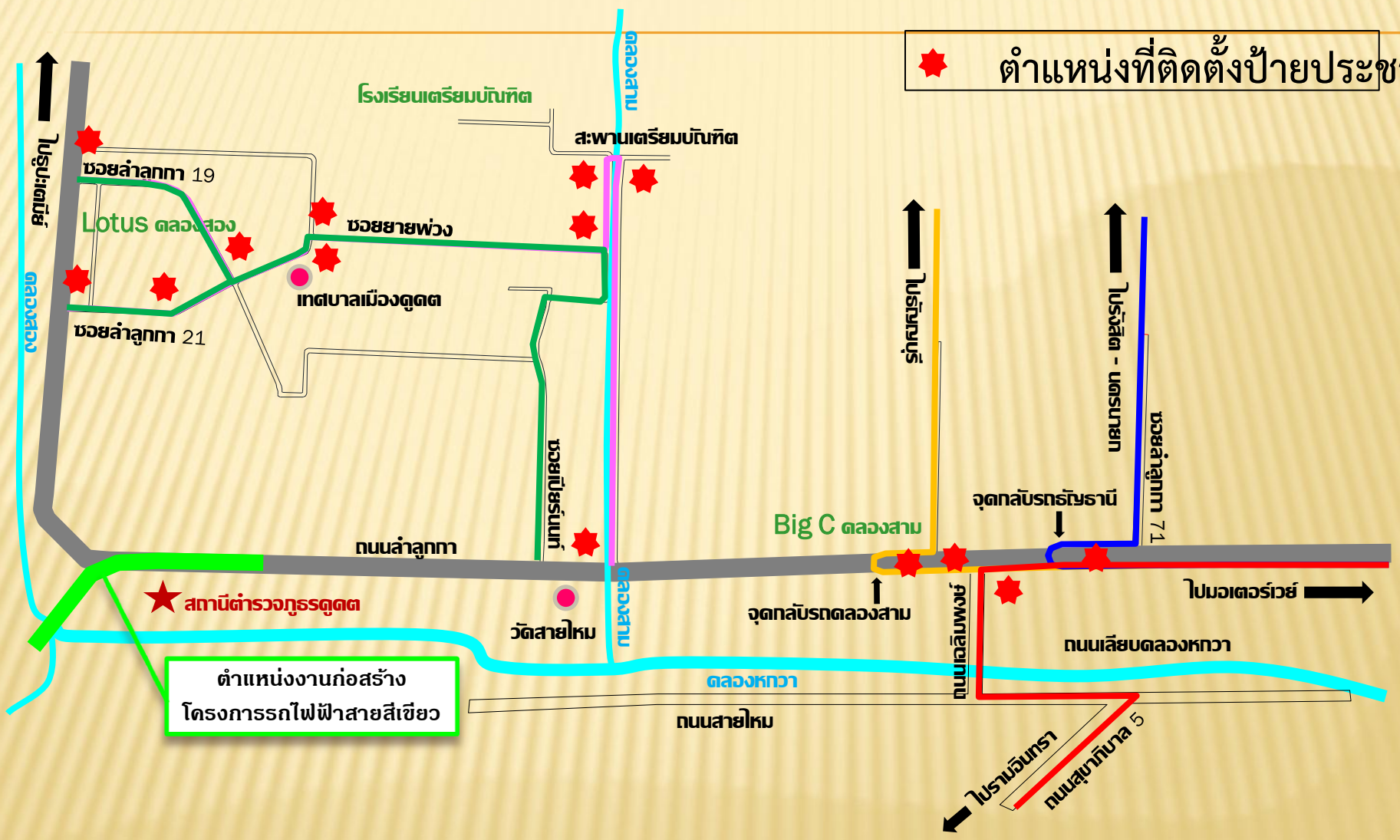

**แผนที่แสดงเส้นทางเลี้ยง
ช่วงที่ ๒ สะพานใหม่ - คุคต**



เส้นทางใช้หลักเลียงงานก่อสร้างรถไฟฟ้าสายสีเขียว






เส้นทางเลี่ยง วงนอกจากลำลูกกา ขาเข้า – ออก กรุงเทพมหานคร

-  จากถนนลำลูกกา - เลี้ยวขวาเข้าถนนวงแหวนตะวันออก (มอเตอร์เวย์) - เลี้ยวซ้ายเข้า ถนนรังสิต นครนายก - เลี้ยวซ้ายเข้าถนน พหลโยธิน หรือ ยกระดับอุตสาหกรรม - ถนนวิภาวดีรังสิต
-  จากถนนลำลูกกา - เลี้ยวซ้ายเข้าถนนวงแหวนตะวันออก (มอเตอร์เวย์) - เลี้ยวขวาเข้า ถนนรามอินทรา - พหลโยธิน - ถนนวิภาวดีรังสิต
-  ถนนวิภาวดีรังสิตขาเข้า - เลี้ยวซ้ายเข้าถนนรังสิต - นครนายก - เลี้ยวขวาเข้าถนนวงแหวนตะวันออก (มอเตอร์เวย์) - เลี้ยวซ้ายเข้าถนนลำลูกกา
-  ถนนวิภาวดีรังสิต ตรงเข้า แยกหลักสี่ - เลี้ยวซ้ายเข้าถนนรามอินทรา



เส้นทางลัดสำหรับเลื่องงานก่อสร้างรถไฟฟ้าสายสีเขียว

เส้นทางเลี้ยว วงในจากลำลูกกา ขาเข้า – ออก กรุงเทพมหานคร

-  ขาเข้ากรุงเทพฯ จากถนนลำลูกกา – กลับริกจุดกลับรถธัญธานี – เลี้ยวซ้ายเข้าถนนลำลูกกา 71 (เลียบคลองห้า) – เลี้ยวซ้ายถนนรังสิต นครนายก – เลี้ยวซ้ายเข้าถนนพหลโยธิน หรือ ยกระดับอุตราภิมุข – ถนนวิภาวดีรังสิต
-  ขาเข้ากรุงเทพฯ จากถนนลำลูกกา – กลับริกจุดกลับคลอง 3 – เลี้ยวซ้ายเข้าถนนไสวประชาราษฎร์ (ถนนวัดกลางคลองสี่) – เลี้ยวซ้ายเข้าถนนรังสิต นครนายก – เลี้ยวซ้ายเข้าถนนพหลโยธิน หรือ ยกระดับอุตราภิมุข – ถนนวิภาวดีรังสิต
-  ขาเข้ากรุงเทพฯ จากถนนลำลูกกา – เลี้ยวซ้ายเข้าซอยวัชรพล – เลี้ยวซ้ายแยกวงศกร – เลี้ยวขวาไฟแดงแยกวัดหนองใหญ่ – สุขุมวิท 5 – ถนนรามอินทรา – ถนนพหลโยธิน – ถนนวิภาวดีรังสิต
-  ขาออกกรุงเทพฯ ถนนพหลโยธิน – เลี้ยวซ้ายเข้าถนนลำลูกกา – เลี้ยวซ้ายซอยลำลูกกา 19, 21 – เลี้ยวซ้ายซอยเปียร์นนท์ – ซ้ำมสะพานเตรียมบัณฑิต – ถนนเลียบคลองสามฝั่งตะวันออก – เลี้ยวซ้ายเข้าถนนลำลูกกา
-  ขาออกกรุงเทพฯ ถนนพหลโยธิน – เลี้ยวซ้ายเข้าถนนลำลูกกา – เลี้ยวซ้ายซอยลำลูกกา 19, 21 – เลี้ยวขวาซอยเปียร์นนท์ – เลี้ยวซ้ายเข้าถนนลำลูกกา



จุดเริ่มต้นโครงการ

จุดสิ้นสุดโครงการ

ตำแหน่งที่ติดตั้งป้ายประชาสัมพันธ์แล้ว



เส้นทางใช้หลักเลียงงานก่อสร้างรถไฟฟ้าสายสีเขียว

